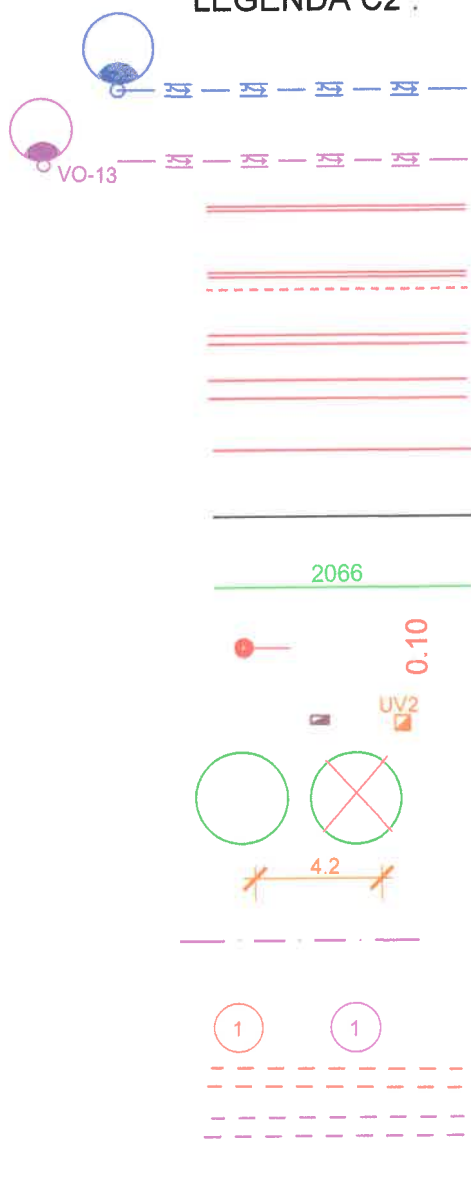


## LEGENDA C2 :



Sítě VO stávající podzemní

Sítě VO nové podzemní

Obruba kamenná nová 80\*250\*1000

Obruba nová snížená

Obruba kamenná 250/250/1000

Obruba kamenná KO 300/250/1000

Hrany nových skutečností

Hrany stávajících skutečností

Hranice pozemku, číslo pozemku

Staničení komunikace

Uliční vpust' stávající / nová

Stromy stávající / stromy ke kácení

Kóty odstupů od sousedních pozemků

Osa komunikace

Dotčené pozemky / sousední pozemky

Chránička NN - nabíjení elektrokol

Chránička VO

Sloupek zahrazovací

Investor :

JABLONEC  
NAD  
NISOU

Statutární město Jablonec nad Nisou

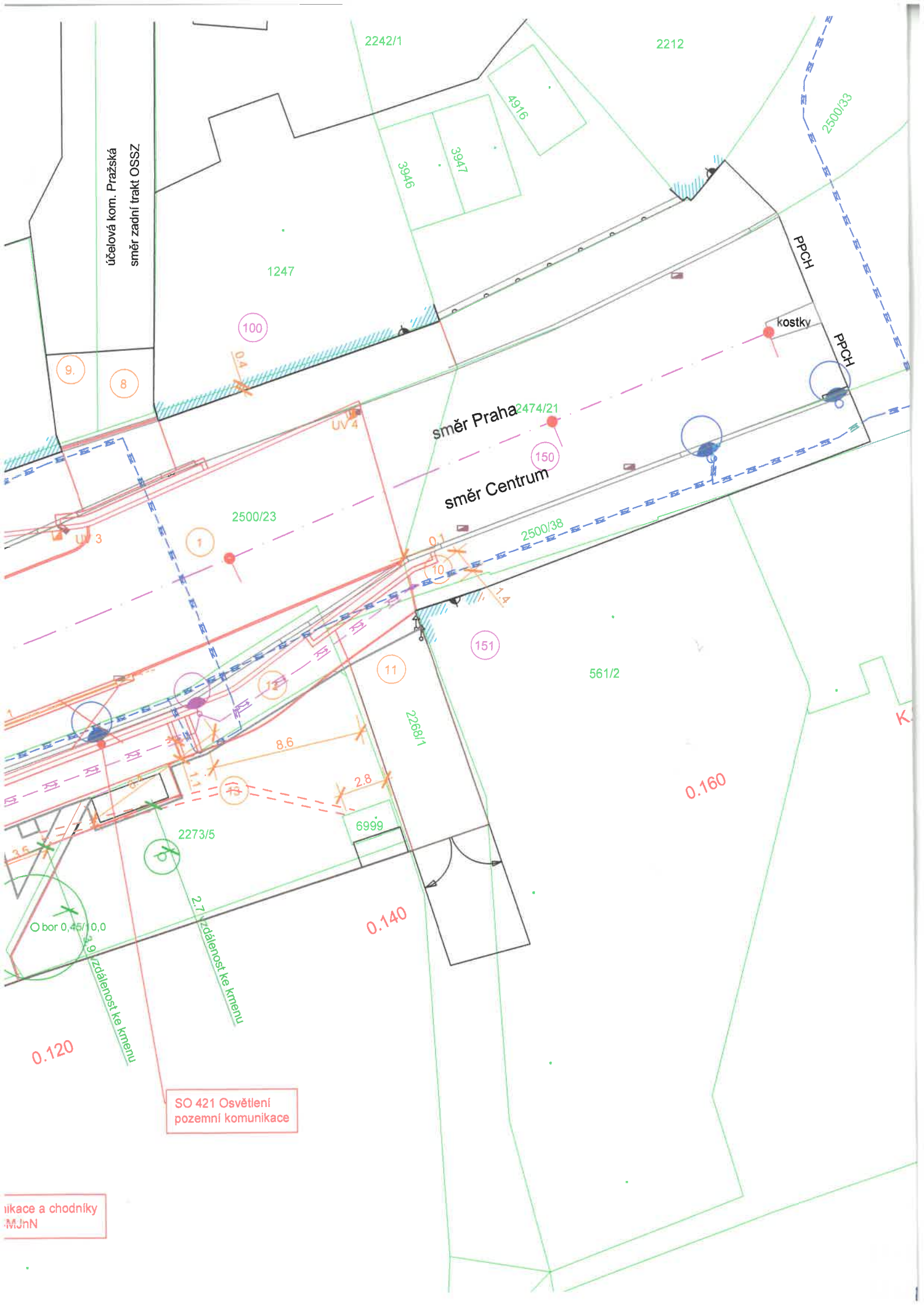
Mírové náměstí 3100/19 466 01 Jablonec nad Nisou

Zpracovatel projektu :

Jan Maděra

Oblačná 266, 460 01 Liberec , IČO : 460 340 13, IČDD : z3j48q8

zodp. projektant komunikace a HIP :	Jan Maděra	
vypracoval	Jan Maděra	
technická pomoc:	Ing. Vladimír Jareš	
kreslil:	Ing. Petr Dostál	
Název akce:	<p>Přechod pro chodce v ul. Pražská - Na Remíze a návazné plochy Revize 06/2024</p>	
Lokalita:	K.Ú. Jablonec nad Nisou	Čísl.zak.: 01022024
Obsah:	Katastrální situační výkres	Datum: 06/2024
		Měřítko: 1:250
		Stupeň: DUSP
		Příloha: 02
		Paré č.: 11



úcelová kom. Pražská  
směr zadní trakt OSSZ

směr Praha  
směr Centrum

PPCH  
PPCH

kostky

SO 421 Osvětlení  
pozemní komunikace

ikace a chodníky  
MJnN

2242/1

2212

1247

3946

3947

4916

2500/33

2500/23

2500/38

561/2

2273/5

6999

22981/1

0.120

0.140

0.160

2.7 vzdálenost ke kmeni

Obor 0,45/10,0

3.9 vzdálenost ke kmeni

8.6

2.8

11

151

150

100

9

8

UV4

UV3

1

12

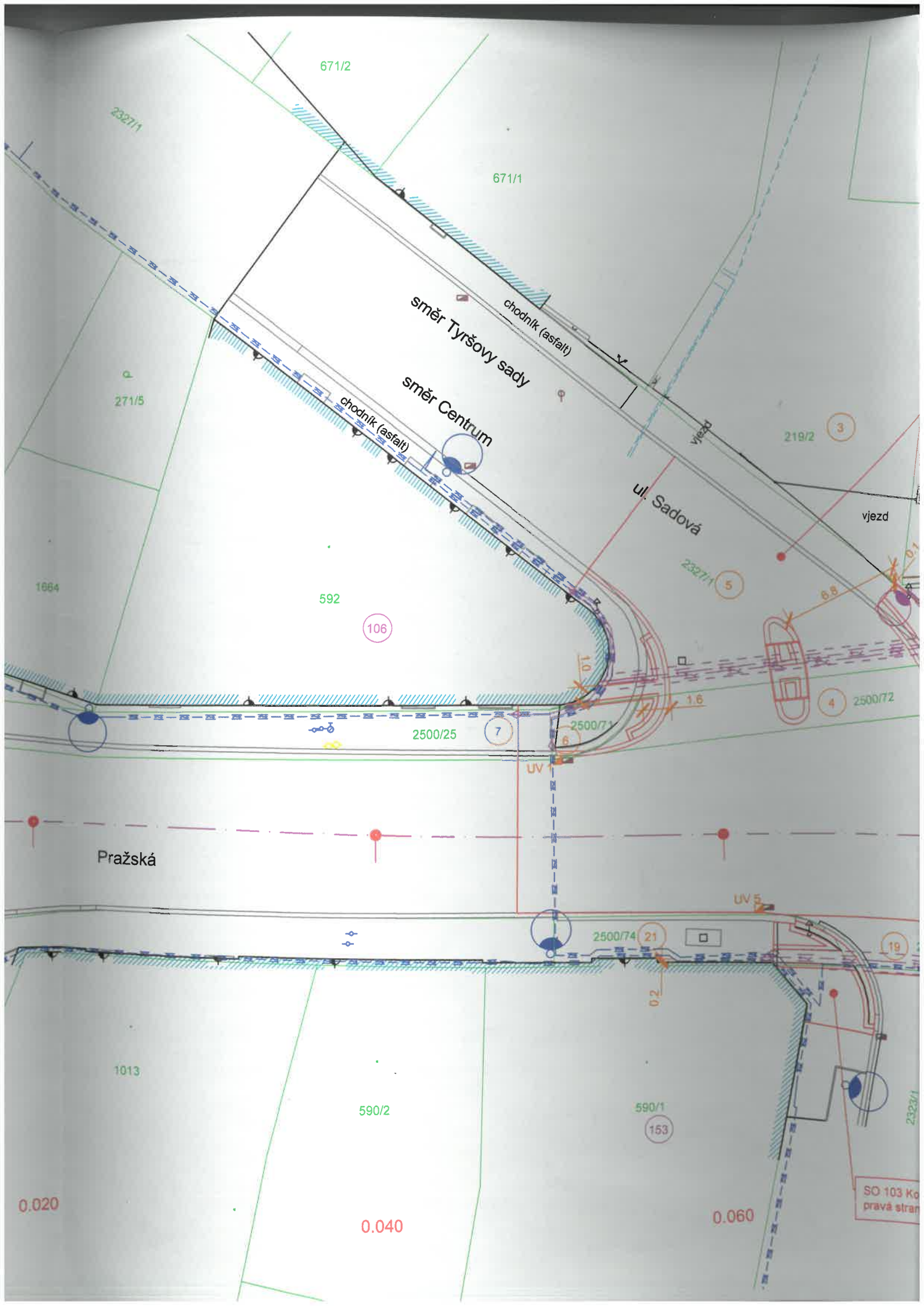
13

10

0.1

1.4

K



671/2

2327/1

671/1

271/5

směr Tyršovy sady

chodník (asfalt)

směr Centrum

chodník (asfalt)

219/2

3

1664

592

106

Ul. Sadová

vjezd

2327/1

5



2500/72

4

2500/25

7

2500/71

Pražská

UV

UV 5

2500/74

21

19

1013

590/2

590/1

153

0.020

0.040

0.060

SO 103 Ko  
pravá strana